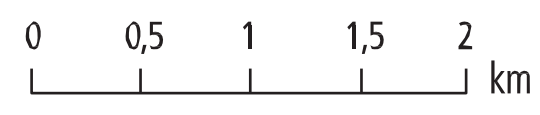










**SAINT-AUGUSTIN**  
**DE-DESMAURES**





Avec votre téléphone intelligent, téléchargez une application qui permet de lire des codes QR et vous entendrez des informations sur les lieux identifiés.

Ces capsules ont été réalisées par les élèves de la classe de 4<sup>e</sup>/5<sup>e</sup> année (2015) de Mme Johanne Jacob-Tardif avec la précieuse collaboration de Mme Geneviève Auger et de M. Bertrand Juneau de la Société d'histoire de Saint-Augustin ainsi que de Mme Annie Marois, conseillère pédagogique à la Commission scolaire des Découvreurs. Un sincère merci à la Fondation Annie-Caron pour sa subvention à l'achat de microcasques.

-  Îlot paroissial (église, presbytère, cimetière et monument du Sacré-Cœur)
-  Monument à une famille pionnière
- 1.** Famille Gingras
- 2.** Famille Racette
-  Panorama ou vue remarquable

-  Calvaire ou croix de chemin
-  Vestiges de la chapelle du rang des Mines
-  Monument ou bien historique culturel classé
- 1.** Corpus du calvaire du lac Saint-Augustin (dans le jubé de l'église)
- 2.** Maison Quézel

-  Ancienne école de rang
-  Site archéologique
- 1 à 4.** Amérindiens
- 5.** Église (1720-1723) et presbytère (1696) en pierre
- 6.** Moulin banal
- 7.** Potier et briquetier Étienne Robitaille (actif entre 1796 et 1816)
- 8.** Potier Pierre Côté (actif vers 1800 jusqu'en 1811)
- 9.** Épave de l'*Atalante* (coulé en 1760 par trois navires anglais)
- 10.** Épave du *Montréal* (naufagé en 1857)
- 11.** Première chapelle de bois



Le moulin  
banal

