


Éléments du territoire



La situation du territoire inca :

En Amérique du Sud
Environ 3 500 km de long et 800 km de large
Longe l'Océan Pacifique



Le relief du territoire inca :

Beaucoup de hautes montagnes : Andes
Crêtes pointues et gorges profondes



L'hydrographie du territoire inca :


Manque d'eau potable
Quelques cours d'eau qui s'écoulent des sommets jusqu'à la mer

Autres éléments du territoire




La végétation du territoire inca :

- Jungle amazonienne = forêt tropicale
- Désert côtier
- Plusieurs espèces de plantes et d'arbres dans la forêt amazonienne



La faune du territoire inca :

- Alpagas et lamas



Le climat du territoire inca :

- Presque toujours chaud et varie selon les régions
- Dans les Andes, les sommets sont enneigés
- Dans les montagnes, il fait chaud le jour et froid la nuit
- Dans la forêt c'est chaud et humide
- Désert côtier